



ประกาศเทศบาลตำบลควนขนุน

เรื่อง กำหนดพื้นที่ผ่อนผันให้จำหน่ายสินค้าในที่ หรือ ทางสาธารณะ ในเขตพื้นที่เทศบาลตำบลควนขนุน

ด้วย เทศบาลตำบลควนขนุน ได้จัดทำโครงการตลาดชุมชน ถนนคนเดินวันพุธ เพื่อชุมชน
สู่การพัฒนาเศรษฐกิจฐานรากเป็นการส่งเสริมการทำมาหากินของประชาชน ตามอำนาจหน้าที่ของเทศบาล
ตำบล เพื่อสนองตอบต่อความต้องการของประชาชน จากการจัดทำเวทีประชาคม

อาศัยอำนาจตามความในมาตรา ๒๐ แห่งพระราชบัญญัติรักษาความสะอาดและความเป็น
ระเบียบเรียบร้อยของบ้านเมือง พ.ศ. ๒๕๓๕ และแก้ไขเพิ่มเติมจนถึงปัจจุบัน ประกอบกับมาตรา ๔๑ และ
มาตรา ๔๒ แห่งพระราชบัญญัติการสาธารณสุข พ.ศ. ๒๕๓๕ และ ข้อ ๘ แห่งระเบียบกระทรวงมหาดไทย
ว่าด้วยการจัดระเบียบการจำหน่ายสินค้าในที่สาธารณะ พ.ศ. ๒๕๔๖ นายกเทศมนตรีตำบลควนขนุน ในฐานะ
เจ้าพนักงานท้องถิ่น จึงประกาศกำหนดพื้นที่ผ่อนผันให้จำหน่ายสินค้าในที่หรือทางสาธารณะ ตามมติที่ประชุม
คณะกรรมการกำหนดพื้นที่ผ่อนผัน เมื่อวันที่ ๗ เดือน พฤษภาคม พ.ศ. ๒๕๖๙ โดยความเห็นชอบจาก
เจ้าพนักงานจราจรควนขนุน ตามหนังสือสถานีตำรวจภูธรควนขนุน ที่ ดช.๐๐๒๔ (พท) ๐๘/ ๒๑๒๔
ลงวันที่ ๒๖ พฤษภาคม ๒๕๖๙ ดังรายละเอียดบัญชีพื้นที่ผ่อนผันตามแผนผังแนบท้ายประกาศนี้

ทั้งนี้ ให้ผู้จำหน่ายสินค้าปฏิบัติตามหลักเกณฑ์ เงื่อนไขที่เจ้าพนักงานท้องถิ่นกำหนดไว้โดย
เคร่งครัด ตั้งแต่บัดนี้ จนถึงวันที่ ๒๘ พฤษภาคม ๒๕๗๐ มีกำหนดระยะเวลา ๑ ปี และเจ้าพนักงานท้องถิ่น
อาจประกาศเปลี่ยนแปลงยกเลิกก่อนครบกำหนดได้

ประกาศ ณ วันที่ ๒๙ เดือน พฤษภาคม พ.ศ. ๒๕๖๙

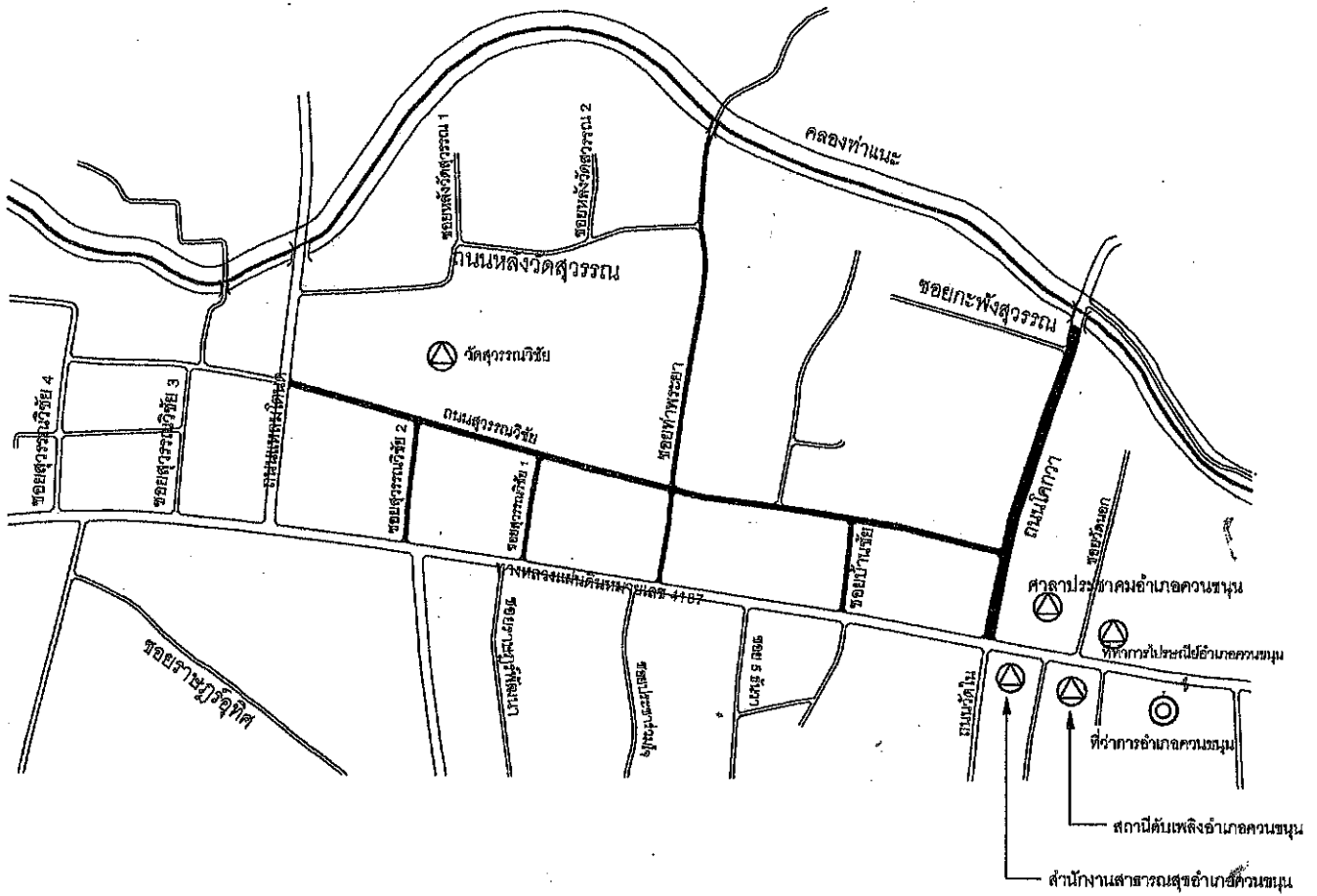
(นายโชคดี จิตต์รัตนพงศ์)

นายกเทศมนตรีตำบลควนขนุน






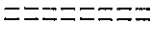


บัญชีกำหนดพื้นที่ผ่อนผันการจำหน่ายสินค้าในที่หรือทางสาธารณะในเขตเทศบาลตำบลควนขนุน

จุดที่	ถนน	พื้นที่ผ่อนผัน	เวลาจำหน่าย	หมายเหตุ
1	ถนนสุวรรณีวิชัย ทั้งสองฝั่งถนน	เริ่มจากหัวมุมตลาดสดฝั่งตะวันออกทั้งสองฝั่งถึงสามแยกถนนโคกขาว 1. พื้นที่จราจร 2. พื้นที่ทางเท้าสาธารณะทั้งสองฝั่ง	ช่วงเวลา 13.00 – 21.00 น. ของวันพุธ	
2	ขอยสุวรรณีวิชัย 1	เริ่มถัดจากเส้นขาว - แดง ถึงถนนสุวรรณีวิชัย 1. พื้นที่จราจร 2. พื้นที่ทางเท้าสาธารณะทั้งสองฝั่ง	ช่วงเวลา 13.00 – 21.00 น. ของวันพุธ	
3	ขอยสุวรรณีวิชัย 2	เริ่มถัดจากเส้นขาว - แดง ถึงถนนสุวรรณีวิชัย 1. พื้นที่จราจร 2. พื้นที่ทางเท้าสาธารณะทั้งสองฝั่ง	ช่วงเวลา 13.00 – 21.00 น. ของวันพุธ	
4	ขอยท่าพระยา	เริ่มถัดจากเส้นขาว - แดง ถึงสะพานคลองท่าแนะ 1. พื้นที่จราจร 2. พื้นที่ทางเท้าสาธารณะทั้งสองฝั่ง	ช่วงเวลา 13.00 – 21.00 น. ของวันพุธ	
5	ถนนโคกขาว	เริ่มถัดจากเส้นขาว - แดง ถึงสะพานคลองท่าแนะสุดแนวเขต 1. พื้นที่จราจร 2. พื้นที่ทางเท้าสาธารณะทั้งสองฝั่ง	ช่วงเวลา 13.00 – 21.00 น. ของวันพุธ	
6	ขอยบ้านชัย	เริ่มถัดจากปากทางเข้ถึงถนนสุวรรณีวิชัย 1. พื้นที่จราจร 2. พื้นที่ทางเท้าสาธารณะทั้งสองฝั่ง	ช่วงเวลา 13.00 – 21.00 น. ของวันพุธ	

แผนผังแสดงพื้นที่ผ่อนผัน



เครื่องหมาย

-  แนวเขตผังเมืองชุมชน
-  เขตเทศบาล
-  เขตตำบล เขตองค์การบริหารส่วนตำบล
-  ทางหลวง ถนน ขอบ
-  ถนนลูกรัง พื้นถนนอ่อน
-  สะพาน
-  แม่น้ำ คลอง ห้วย
-  บริเวณที่กำหนดเป็นพื้นที่ผ่อนผัน

หมายเหตุ

บริเวณที่กำหนดเป็นพื้นที่ผ่อนผัน ประกอบด้วยเส้นทาง จำนวน 6 สาย ดังนี้

1. ถนนสุวรรณวิชัย ช่วง แยกศาลาประชาคม ถึง มุมกำแพงวัดสุวรรณวิชัยฝั่งตะวันตก ระยะทางประมาณ 445 เมตร
2. ซอยสุวรรณวิชัย 2 ความยาวตลอดสาย ระยะทางประมาณ 70 เมตร
3. ซอยสุวรรณวิชัย 1 ความยาวตลอดสาย ระยะทางประมาณ 59 เมตร
4. ซอยท่าพระยา ความยาวตลอดสาย ระยะทางประมาณ 300 เมตร
5. ซอยบ้านไร่ ความยาวตลอดสาย ระยะทางประมาณ 59 เมตร
6. ถนนโคกควา ความยาวตลอดสาย ระยะทางประมาณ 198 เมตร

